



ΕΤΑΙΡΕΙΑ ΜΕΛΕΤΗΣ  
ΚΑΙ ΕΡΕΥΝΑΣ ΤΗΣ ΙΣΤΟΡΙΑΣ  
ΤΩΝ ΣΕΡΡΩΝ (Ε.Μ.Ε.Ι.Σ.)



ΑΝΤΙΔΗΜΑΡΧΙΑ  
ΠΟΛΙΤΙΣΜΟΥ  
ΔΗΜΟΥ ΣΕΡΡΩΝ

Ε Κ Δ Η Λ Ω Σ Η

## «ΣΙΡΡΑΙΩΝ ΠΟΛΙΣ, ΣΙΡΟΖ, ΣΕΡΡΕΣ»

Ανάδειξη του ιστορικού ιστού της πόλης  
μέσα από μνημεία και φωτογραφίες

ομιλήτρια: Μελπομένη Περδικοπούλου, Διδάκτωρ Αρχαιολογίας



Σάββατο, 9 Μαρτίου 2024 7:00 μ.μ.

Αίθουσα Εκδηλώσεων πρ. Κ.Ε.ΔΗ.Σ.

Εθν. Αντίστασης 34, Σέρρες



Άποψη της πόλης των Σερρών από την ακρόπολη.



Βιέννη, Kartensammlung des Kriegsarchivs. Ο χάρτης της πόλης των Σερρών του Wilhelm von Chabert (-Ostland), 1832.

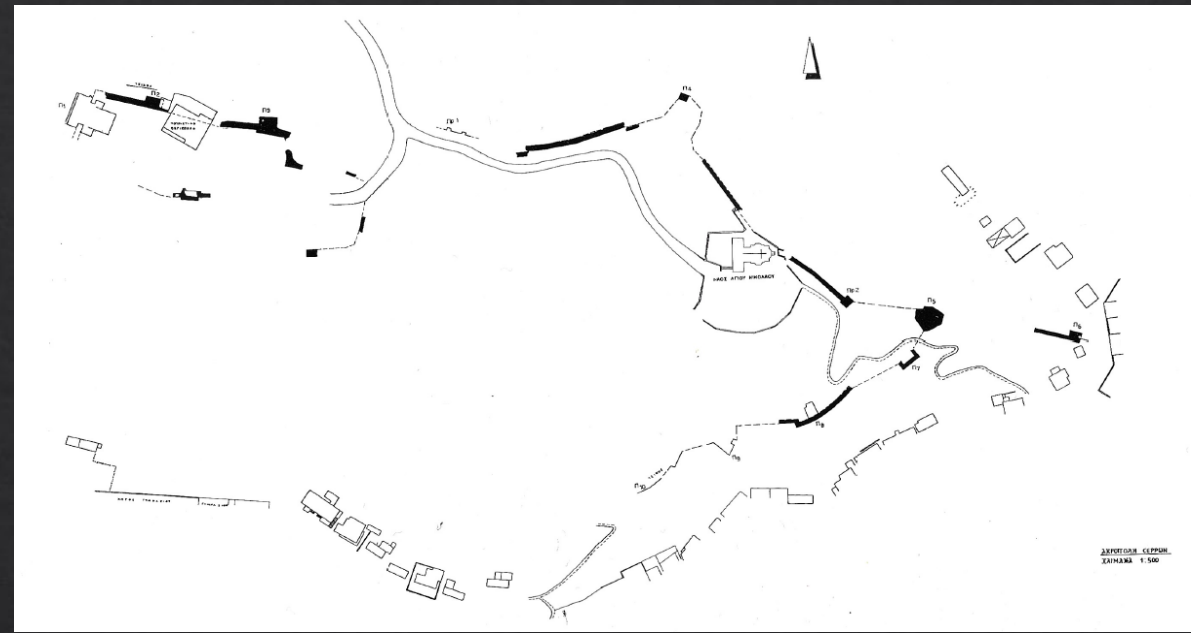
# Το ιστορικό πλαίσιο



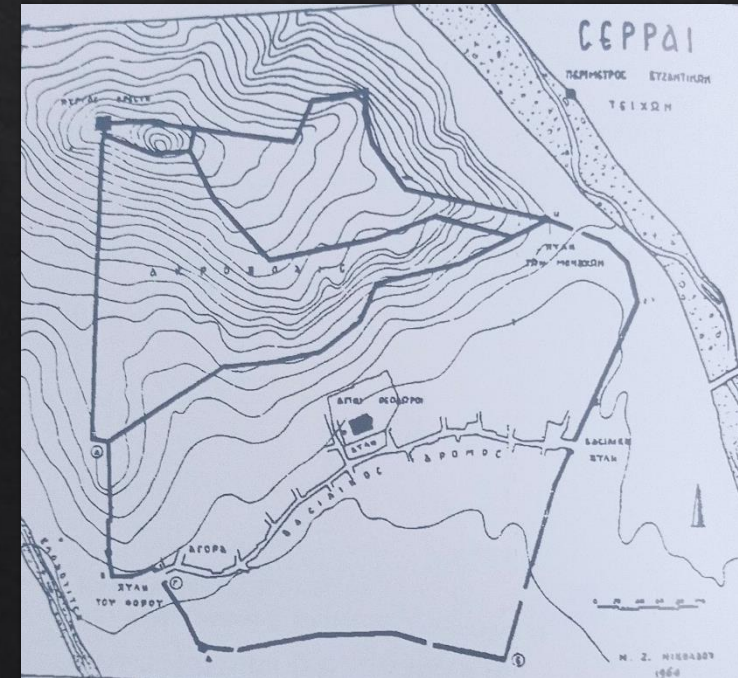
# Η πολεοδομική εξέλιξη της πόλης των Σερρών Η ύστερη βυζαντινή πόλη



Η βυζαντινή ακρόπολη των Σερρών.



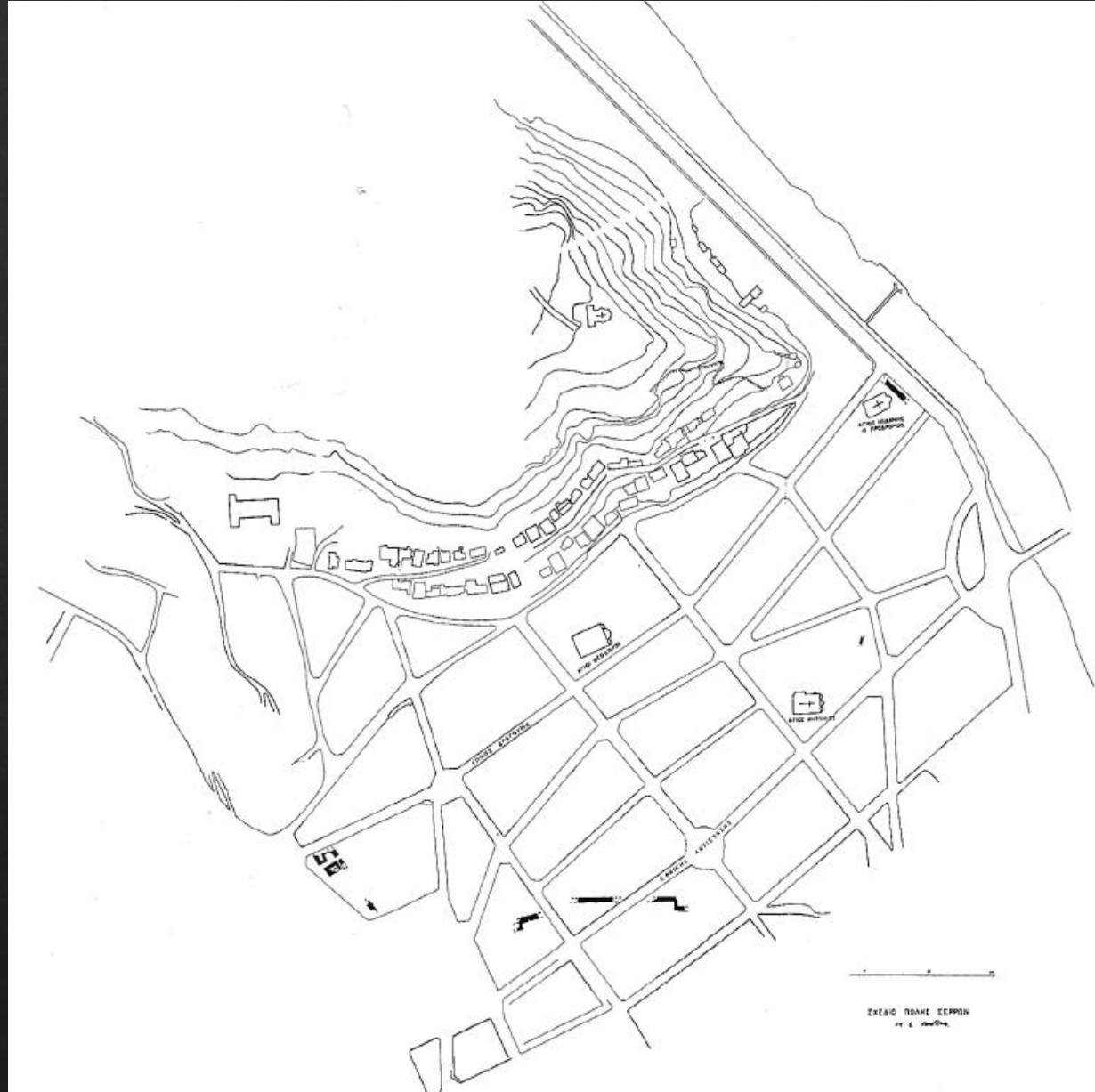
Τοπογραφικό διάγραμμα της ακρόπολης με τα σωζόμενα τμήματα.



Ο περίβολος της πόλης των Σερρών κατά την ύστερη βυζαντινή περίοδο

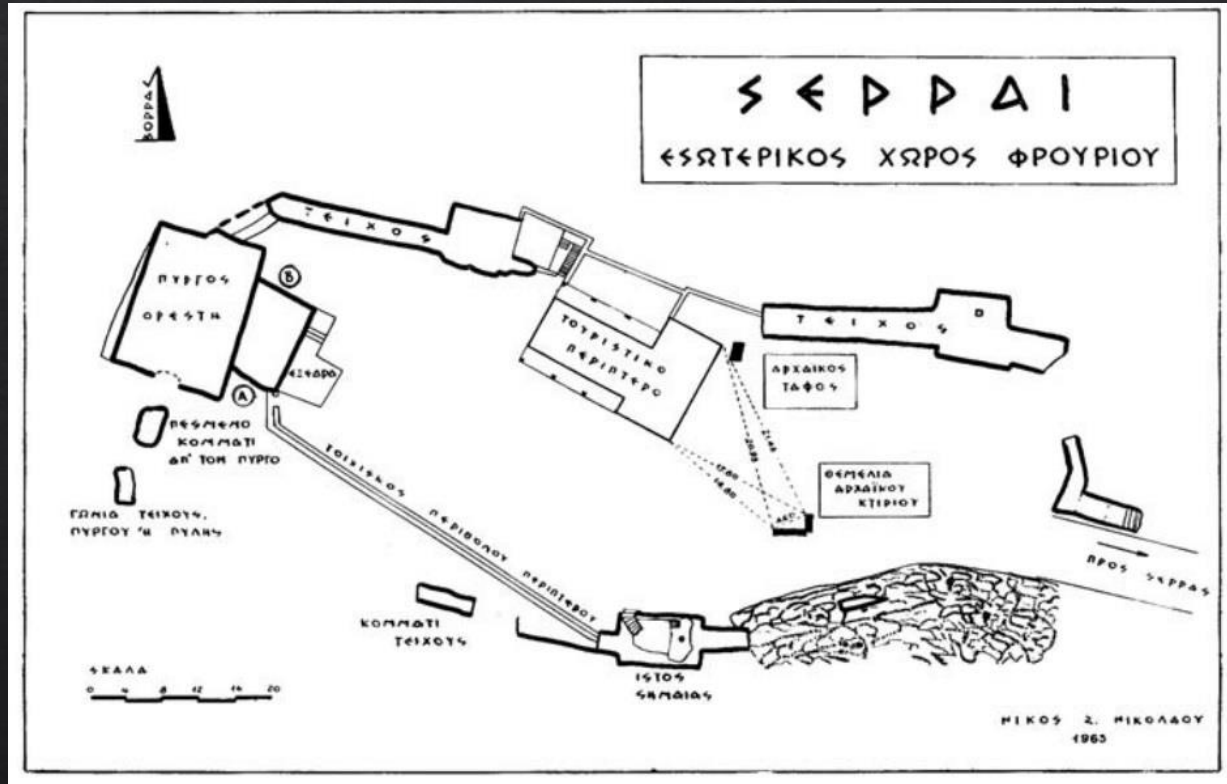
# Η πολεοδομική εξέλιξη της πόλης των Σερρών

## Η ύστερη βυζαντινή πόλη



Τοπογραφικό διάγραμμα των Σερρών, όπου σημειώνονται τα σωζόμενα τμήματα του οχυρωματικού περιβόλου της πόλης.

Η πολεοδομική εξέλιξη της πόλης των Σερρών:  
Η ύστερη βυζαντινή πόλη



Σκαρίφημα του Ν.Νικολάου για την Ακρόπολη των Σερρών.



Ο πύργος του Ορέστη.

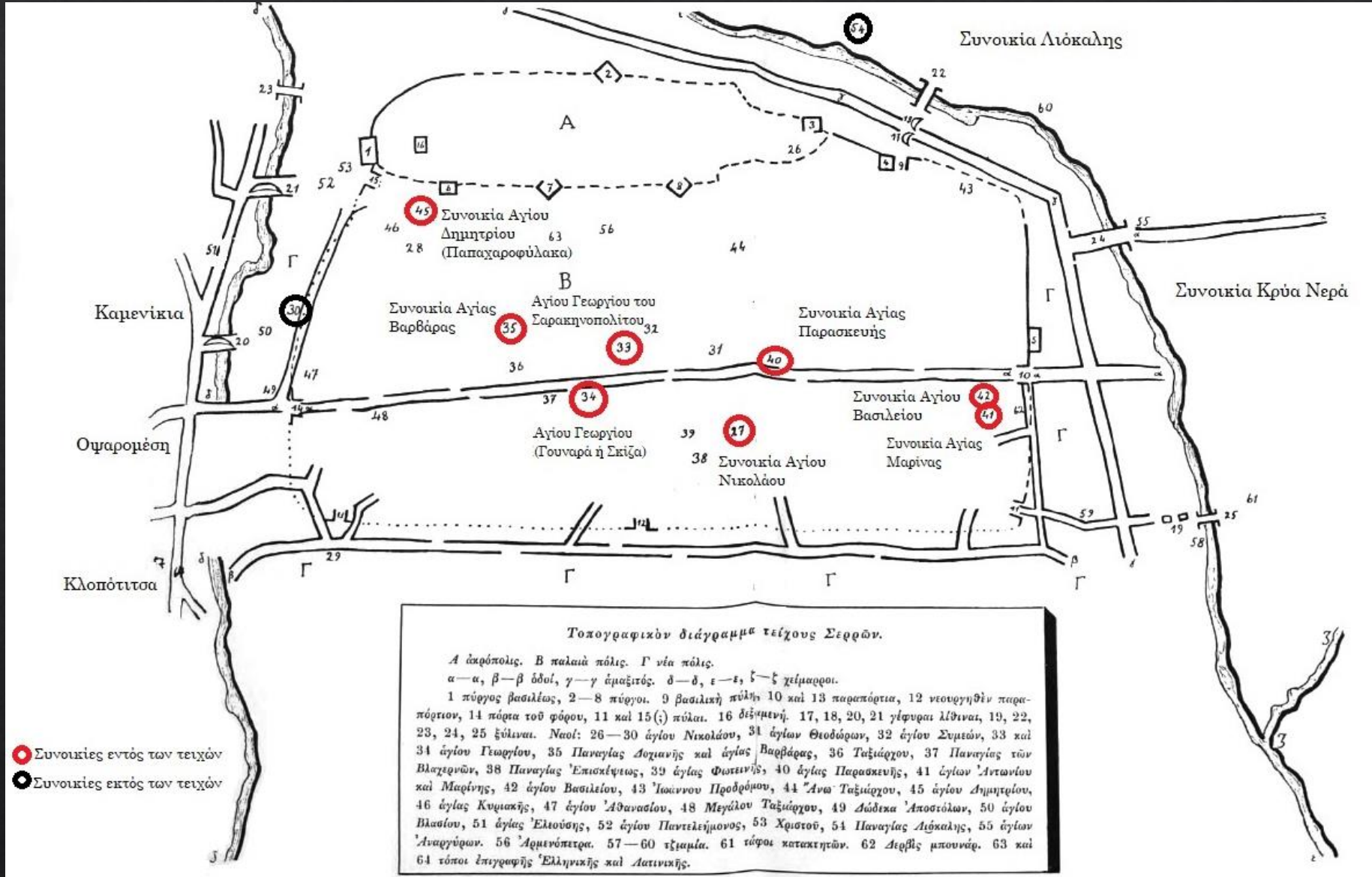
Η πολεοδομική εξέλιξη της πόλης των Σερρών:  
Η ύστερη βυζαντινή πόλη



Λεπτομέρεια από τον κεραμοπλαστικό διάκοσμο και την επιγραφή του Πύργου του Ορέστη.

# Η πολεοδομική εξέλιξη της πόλης των Σερρών

## Η ύστερη βυζαντινή πόλη

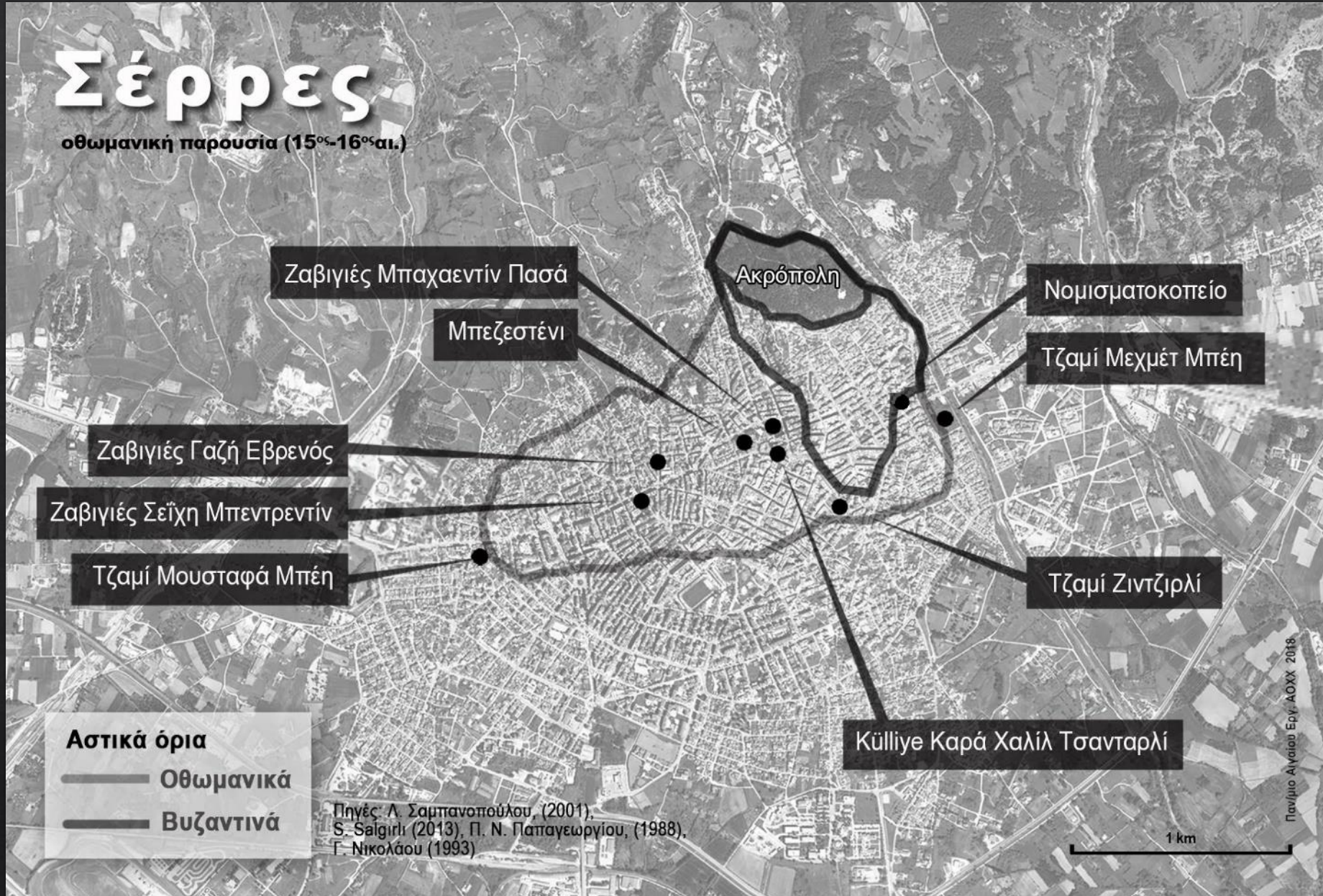


Τοπογραφικό διάγραμμα της πόλης των Σερρών του Π. Παπαγεωργίου, όπου σημειώνονται οι γειτονίες-συνοικίες της (επεξεργασία Μ.Περδικοπούλου).



# Η πολεοδομική εξέλιξη της πόλης των Σερρών

## Η πρώτη οθωμανική πόλη



# Η πολεοδομική εξέλιξη της πόλης των Σερρών

## Η πρώτη οθωμανική πόλη

ΧΩΡΟΣΤΑΘΜΙΚΟΝ  
ΔΙΑΓΡΑΜΜΑ  
ΡΟΔΕΣΣ  
ΣΕΡΡΩΝ  
ΚΑΙΜΑΣ 1:2000  
ΦΥΛΛΟΝ Β



- A. Byzantine Castle
- A1. The gate of forum
- A2-A8 Subordinated gates
- Proto-Ottoman Phase (Murad I- Mehmed I):
- B1. Bezesten
- B2. Eski Cami'
- B3. Eski Hammam
- B4. Quarter Gazi Evrenos
- B5. Quarter Isma'il
- B6. Orta mezarlık cami'
- B7. Şeyh Bedreddin zaviye
- B8. Bahareddin Paşa zaviye
- Classical Phase (Murad II-İbrahim II):
- C1. Quarter Darbhane
- C2. Quarter Tacirvermiş
- C3. Quarter Doğan Bey
- C4. Mehmed Bey Cami' and hammam
- C5. Quarter Aysel Hatun
- C6. Quarter Murad Debbag
- C7. Debbaglar Hammam
- C8. Selçuk Hatun cami'
- C9. Selçuk Hatun hammam
- C10. Quarter Bedreddin Bey
- C11. Quarter Tatar Hatun
- C12. Quarter Esleme Hatun
- C13. Quarter Kamenica
- C14. Quarter Baadar Hayreddin
- C15. Orta Çarşı
- C16. Pamuk Pazarı
- C17. Tereke Pazarı
- C18. Uzun Pazarı
- C19. Quarter Hakkın Davut



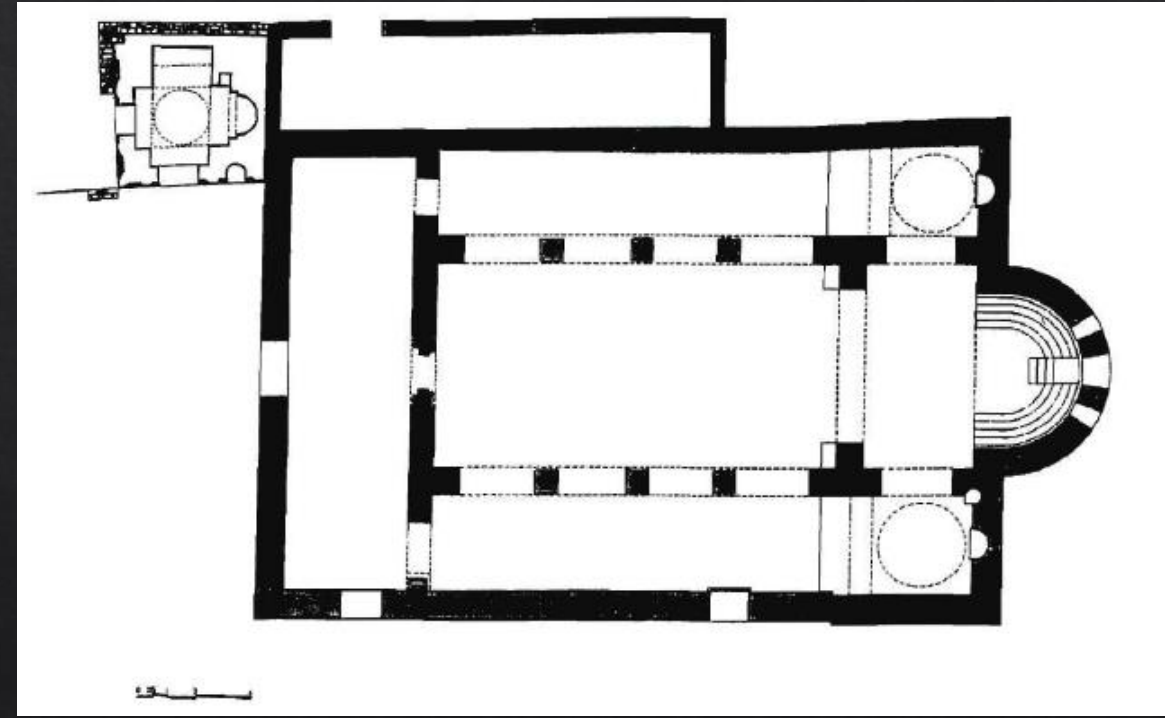
- 26. Saint Nicholas Acropolis
- 27. Saint Nicholas (in ruins)
- 28. Saint Nicholas (Sinitic)
- 29. Saint Nicholas (Bostancılar)
- 30. Saint Nicholas (of the orphans)
- 31. Saints Theodores (Metropolitan church)
- 32. Saint Symeon
- 33. Saint George (of the three saint children)
- 34. Saint George (of the furriers)
- 35. Virgin Dochiand (or St. Barbara)
- 36. Taxiarches (the burnt church)
- 37. Virgin of the Vlachermai
- 38. Virgin of the visitation
- 39. Santa Photeinè
- 40. Santa Paraskeyè
- 41. Saints Anthony and Marina
- 42. Saint Vasilios (the area)
- 43. Saint Ioannes Prodromos
- 44. Upper Taxiarches
- 45. Saint Demetrius (of the hospital)
- 46. Santa Kyriakè
- 47. Saint Athanasios
- 48. Metropolis Saints Taxiarches
- 49. Twelve Apostoles
- 50. Saint Vlasios
- 51. Santa Eleousa
- 52. Saint Panteleimon
- 53. Church of Jesus Christ
- 54. Virgin Liokale
- 55. Saints Anargyroi
- 56. Saint John Theologos

Η πόλη των Σερρών στα τέλη του 15<sup>ου</sup> αιώνα

Τα κτήρια  
Τα σωζόμενα και μη υστεροβυζαντινά κτήρια



Ο ναός των Αγίων Θεοδώρων και το παρεκκλήσι του Αγίου Νικολάου.



Κάτοψη του ναού των Αγίων Θεοδώρων.

Τα κτήρια  
Τα σωζόμενα και μη υστεροβυζαντινά κτήρια



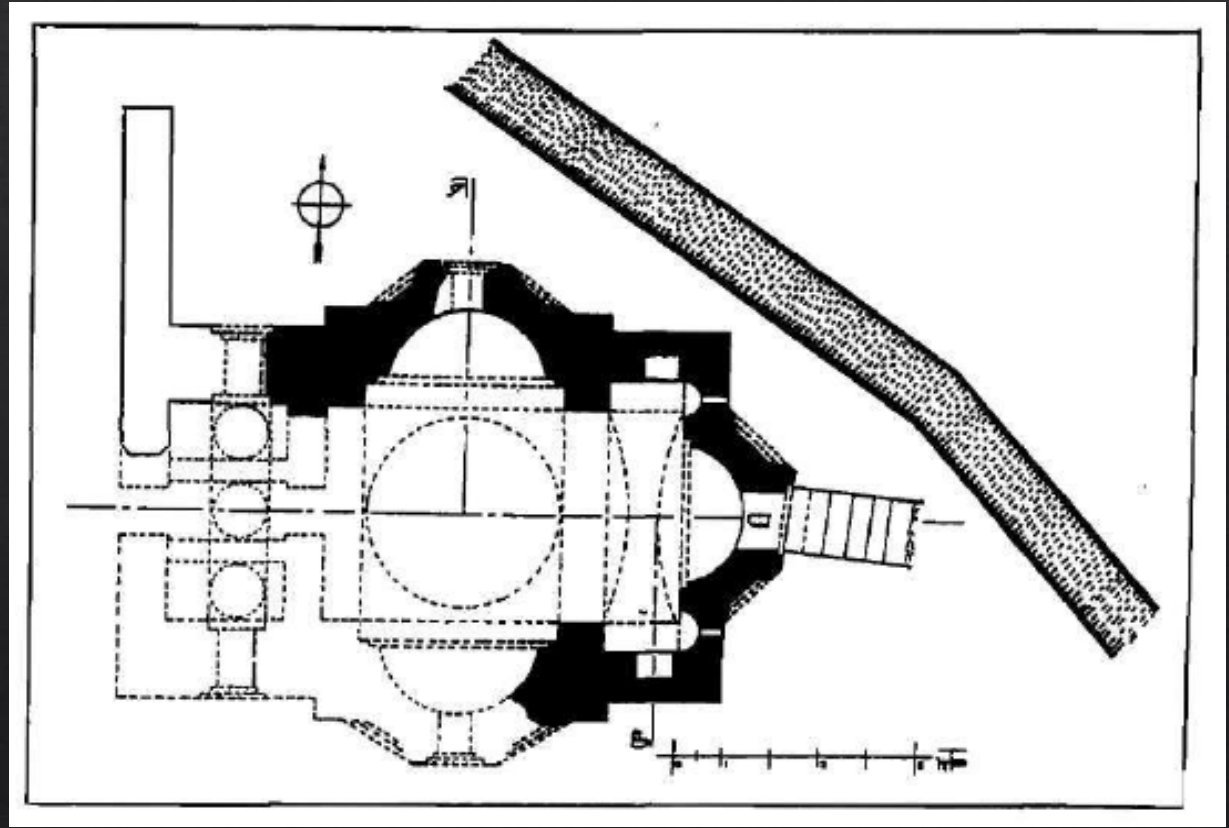
Λεπτομέρεια κίονα από το εσωτερικό των Αγίων Θεοδώρων και Απόσπασμα ψηφιδωτού από την παράσταση «Κοινωνία των Αποστόλων».

### III. Τα κτήρια

#### III.A. Τα σωζόμενα και μη υστεροβυζαντινά κτήρια



Ο ναός του Αγίου Νικολάου στην ακρόπολη.



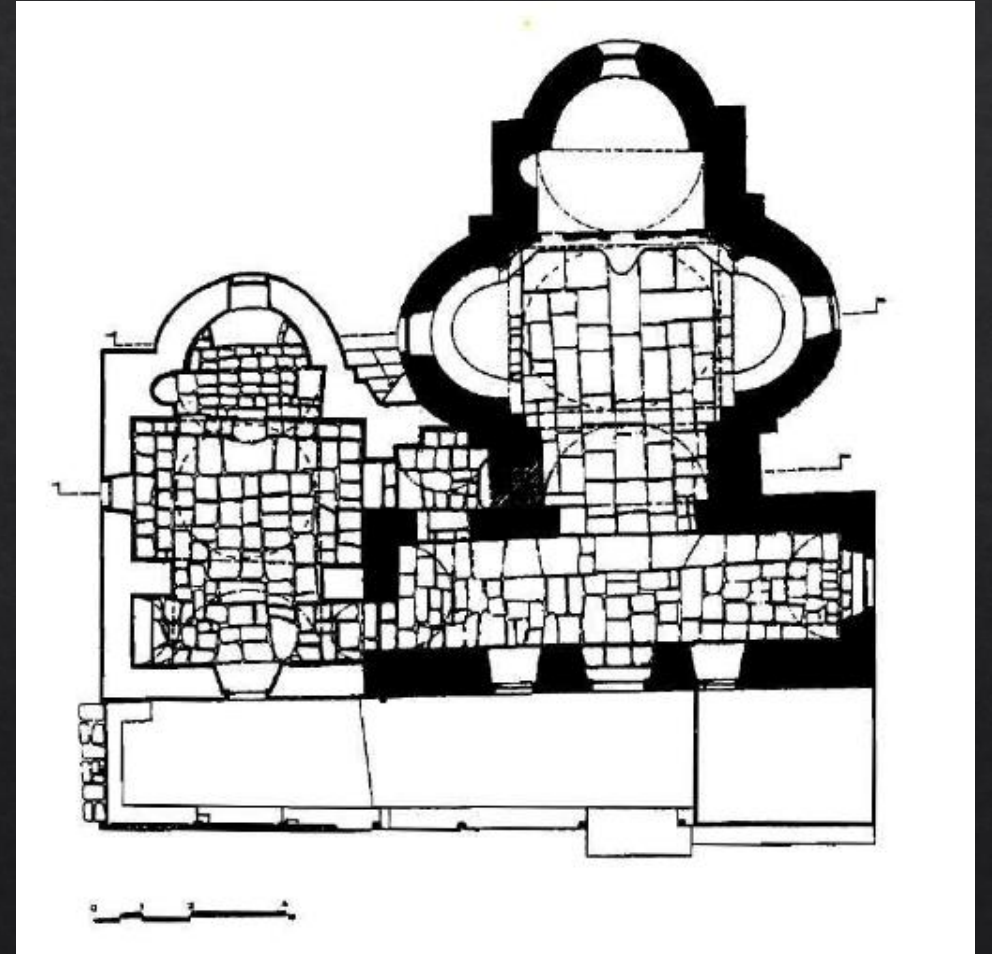
Κάτοψη του ναού του Αγίου Νικολάου στην ακρόπολη.

Τα κτήρια

Τα σωζόμενα και μη υστεροβυζαντινά κτήρια



Ο ναός του Αγίου Γεωργίου του Κρυονερίτη.



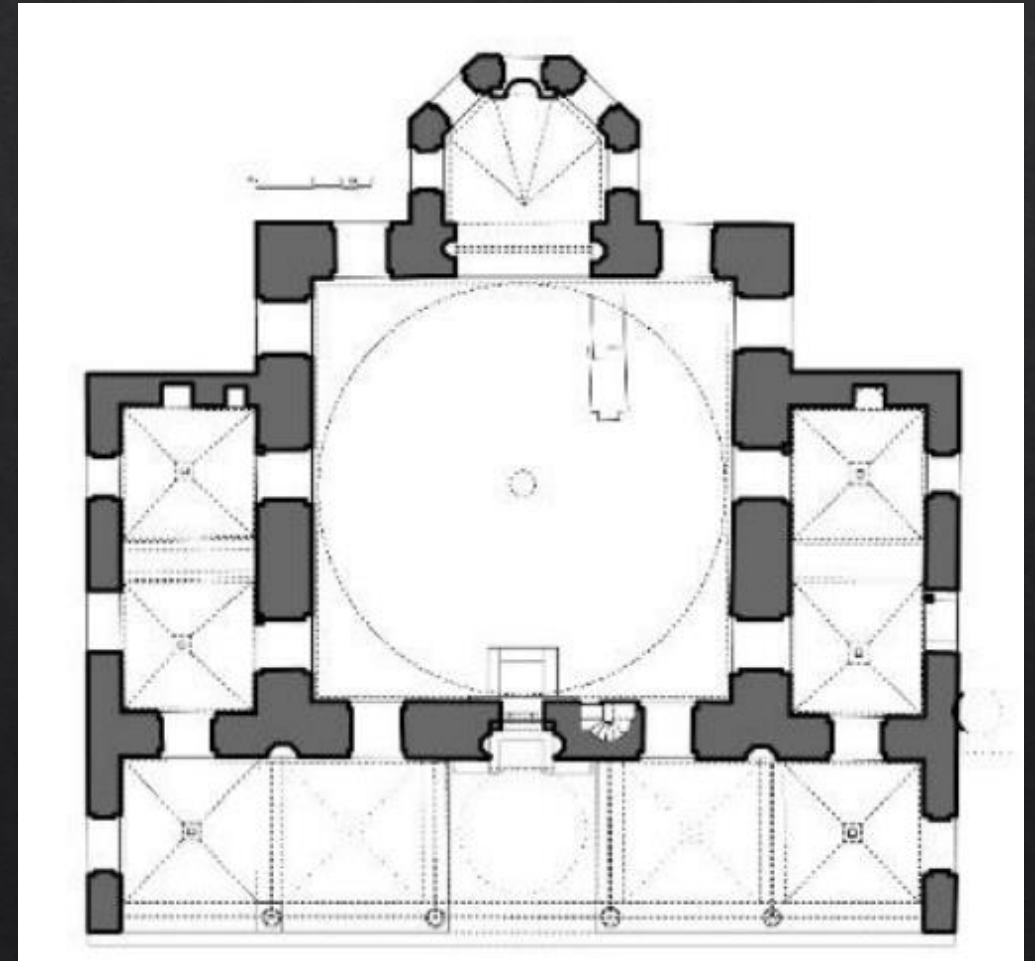
Κάτοψη του ναού του Αγίου Γεωργίου Κρυονερίτη.  
Αριστερά ο ναός του Αγίου Δημητρίου.

Τα κτήρια

Τα σωζόμενα και μη πρώιμα οθωμανικά κτήρια



Το Μεχμέτ Μπέη Τζαμί.



Κάτοψη του Μεχμέτ Μπέη Τζαμιού.

Τα κτήρια

Τα σωζόμενα και μη πρώιμα οθωμανικά κτήρια



Το ΝΔ πλαϊνό διαμέρισμα και η κόγχη του μικράμπ



Τα κτήρια

Τα σωζόμενα και μη πρώιμα οθωμανικά κτήρια




Κοιμητήριο δίπλα από το Μεχμέτ Μπέη Τζαμί

# Τα κτήρια

## Τα σωζόμενα και μη πρώιμα οθωμανικά κτήρια




Το Κότζα Μουσταφά Πασά Τζαμί.



Η κάτοψη του Κότζα Μουσταφά Πασά Τζαμιού.

Τα κτήρια

Τα σωζόμενα και μη πρώιμα οθωμανικά κτήρια



Λεπτομέρειες από το εσωτερικό του Μουσταφά Μπέη  
Τζαμιού

Τα κτήρια  
Τα σωζόμενα και μη πρώιμα οθωμανικά κτήρια



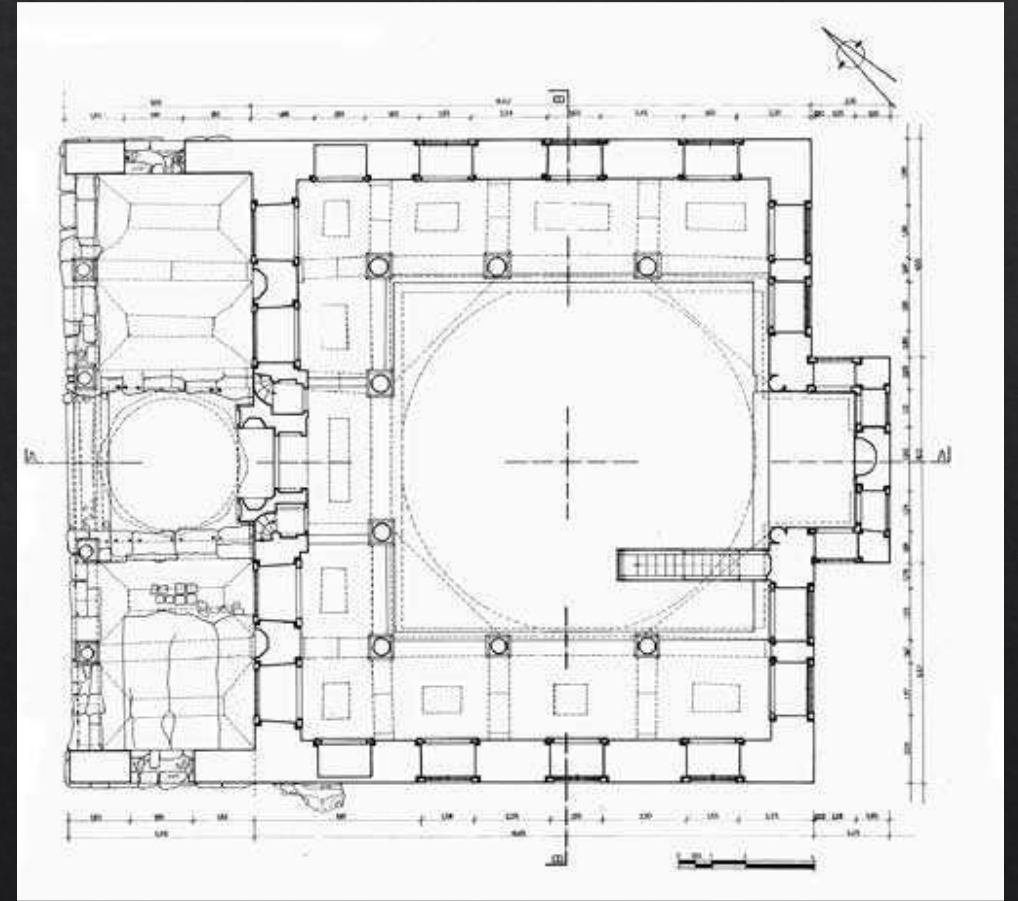
Η κόγχη του μιχράμπ στον χώρο προσευχής

Τα κτήρια

Τα σωζόμενα και μη πρώιμα οθωμανικά κτήρια



Το Ζιντζιρλί Τζαμί.



Η κάτοψη του Ζιντζιρλί Τζαμιού.

Τα κτήρια  
Τα σωζόμενα και μη πρώιμα οθωμανικά κτήρια



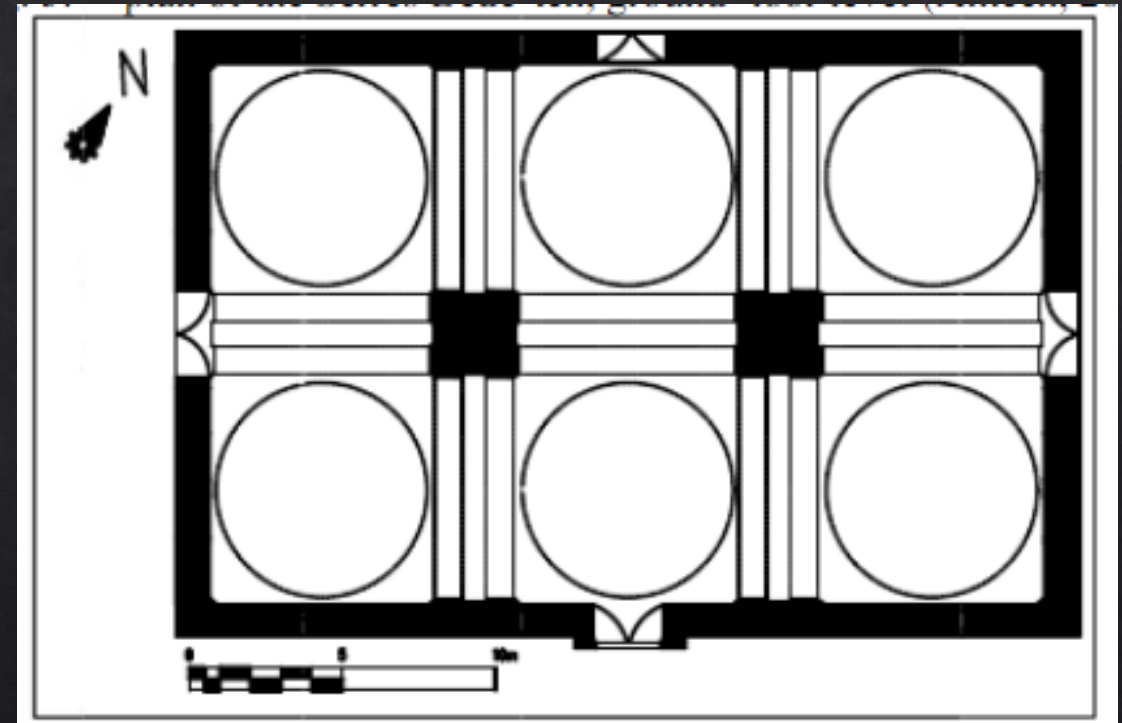
Το εσωτερικό του Ζιντζιρλί τζαμιού

Τα κτήρια

Τα σωζόμενα και μη πρώιμα οθωμανικά κτήρια



Το Μπεζεστένι.



Η κάτοψη του Μπεζεστενίου.

Τα κτήρια

Τα σωζόμενα και μη πρώιμα οθωμανικά κτήρια



Το εσωτερικό του Μπεζεστενίου



Τα κτήρια

Τα σωζόμενα και μη πρώιμα οθωμανικά κτήρια



Το Εσκή Τζαμί



Τα υπολείμματα του Εσκή Χαμάμ

Τα κτήρια

Τα σωζόμενα και μη πρώιμα οθωμανικά κτήρια



Πανοραμική θέα των Σερρών από την Ακρόπολη, αρχές 20<sup>ου</sup> αιώνα

Τα κτήρια

Τα σωζόμενα και μη πρώιμα οθωμανικά κτήρια



Το Tanrivermis Τζαμί.



Ο ζαβιγιές του Σείχη Μπεντρεντίν.



Ο ζαβιγιές του Μπαχαεντίν το 1930.

### III. Τα κτήρια

#### III.B. Τα σωζόμενα και μη πρώιμα οθωμανικά κτήρια



Το Debbağlar (Murad Debbağ) Τζαμί.



Υπολείμματα από το Debbağlar hamam.



Τα υπολείμματα από το χαμάμ στην οδό Ρωμανού.